




**MAPA DA FAIXA DE GESTÃO  
DE COMBUSTIVEL  
AGLOMERADOS POPULACIONAIS  
PMDFCI 2021-2030**

**LIMITES ADMINISTRATIVOS**

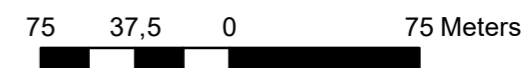
-  Limite\_freguesias
-  Limite \_Concelho


**FAIXA GESTÃO DE  
COMBUSTÍVEIS - 100 M**

**LEGENDA**

-  Aglomerados populacionais

Escala: 1/3000




 Elaborado  
 Gabinete Técnico Florestal  
 Câmara Municipal de Seia  
 Largo António Borges Pires 3, 6270-494 Seia  
 Tel: 238 310 230  
 cm-seia@cm-seia.pt/www.cm-seia.pt

Fevereiro\_2022

Fonte(s): CAOP (2020), IGP (2018)  
 Sistema de coordenadas: ETRS\_1989\_Portugal\_TM06  
 Projecção: Transverse\_Mercator