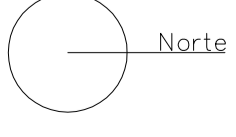











**LEGENDA:**

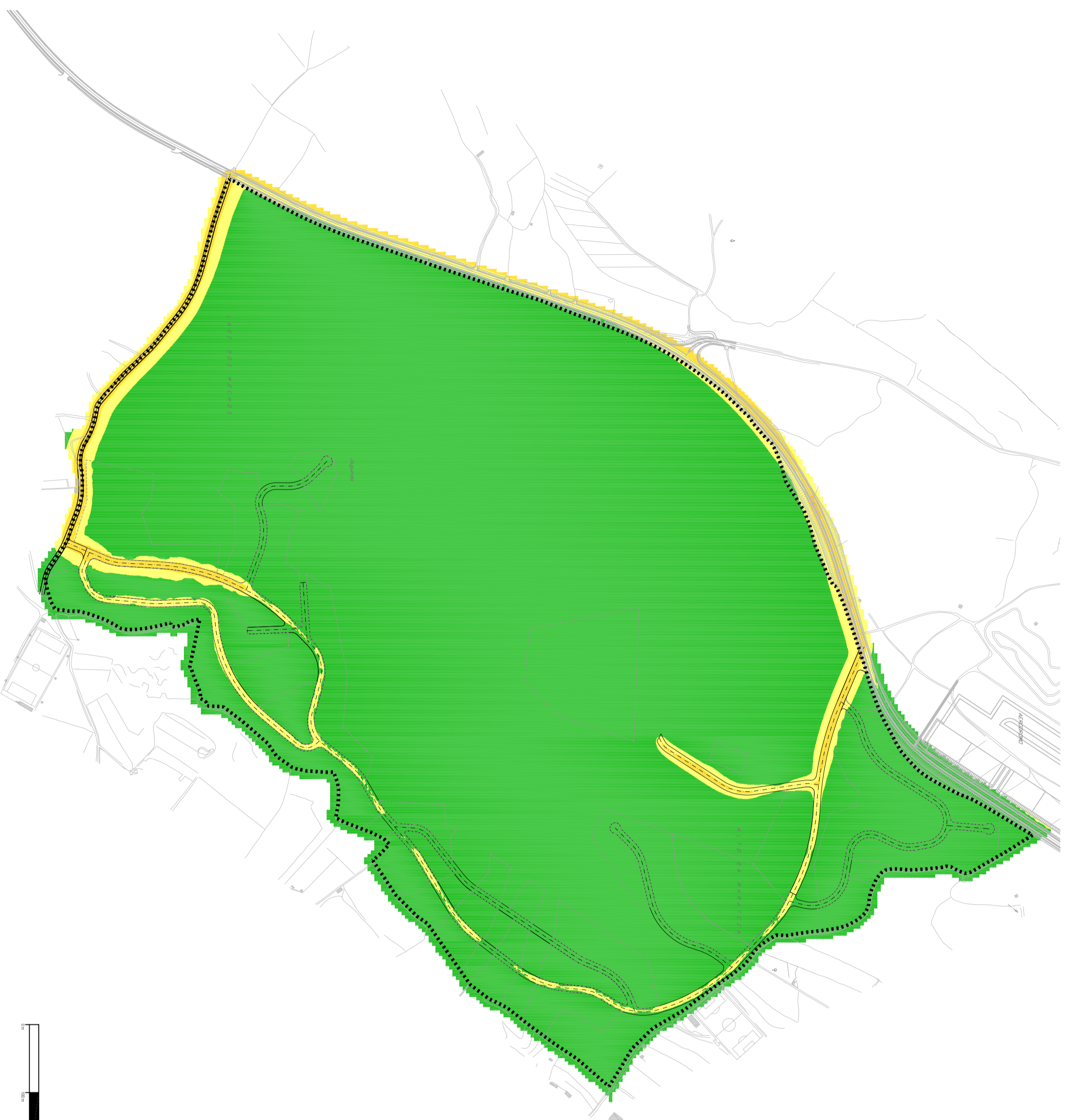


-  AREA DE INTERVENÇÃO DO PLANO
-  VAS RODOVIARIAS
-  EDIFICAÇÕES
-  POLÍGONO DE IMPLANTAÇÃO DAS CONSTRUÇÕES

Classes Indicador Ln dB(A)	Indicador
	$Ln \leq 45$
	$45 < Ln \leq 50$
	$50 < Ln \leq 55$
	$55 < Ln \leq 60$
	$Ln > 60$

**Método de Cálculo**

**Tráfego rodoviário - MMPB (96)**



requerente:

**Câmara Municipal de Seia**

estudo: Mapa de Ruído do Plano de Pormenor da Jagunda

relatório: MR.1.995/1-2-NP

Indicador Ln - Situação Projetada

escala: 1:5 000

Representação das classes de níveis sonoros

local: Seia

edição:

1ª

data:

Agosto 2012

