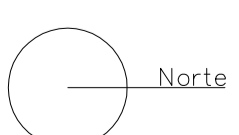










LEGENDA:


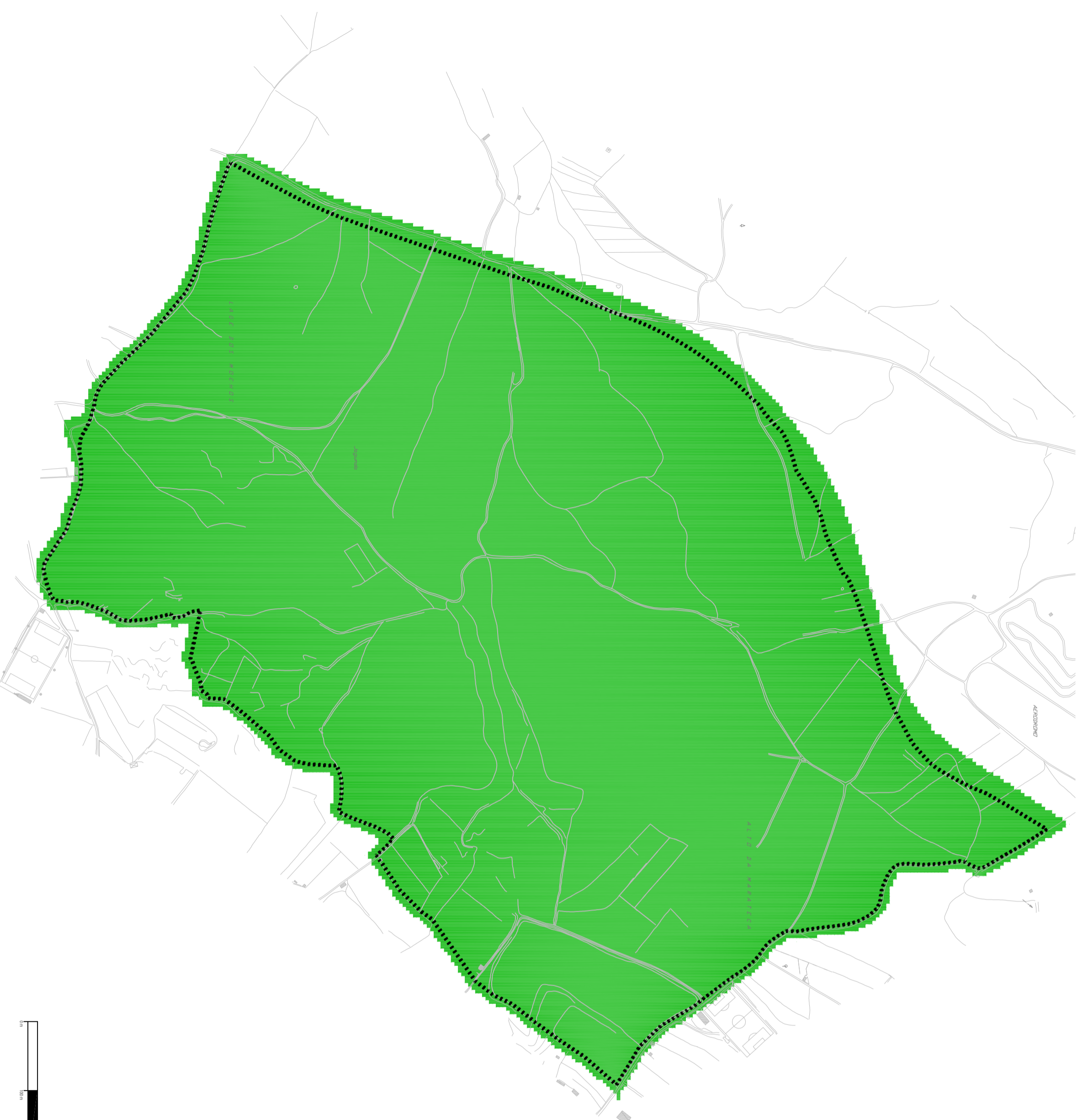


-  ÁREA DE INTERVENÇÃO DO PLANO
-  VIAS RODOVIARIAS
-  EDIFICAÇÕES

Classes Indicador Ln dB(A)	Indicador
	$Ln \leq 45$
	$45 < Ln \leq 50$
	$50 < Ln \leq 55$
	$55 < Ln \leq 60$
	$Ln > 60$

Método de Cálculo

Trafégo rodoviário - MMPB (96)



requerente:
Câmara Municipal de Seia

estudo:
Mapa de Ruído do Plano de Pormenor da Jagunda

designator:
Indicador Ln - Situação Atual (2011)

local:
Representação das classes de níveis sonoros

edição:
1ª

relatório:
MR.1.995/1.2-NP

escala:
1:5 000

data:
Agosto 2012

