









LEGENDA:

-  Área de Intervenção no Plano
-  Vias Rodoviárias
-  Edificações

Classes indicadas	Lim. dB(A)
	Lim. ≤ 55
	55 <Lim. ≤ 60
	60 <Lim. ≤ 65
	65 <Lim. ≤ 70
	Lim. > 70

Método de Cálculo
Tráfego rodoviário - NMPB (96)

Organismo	Projeto
Camara Municipal de Seda	Mapa de Ruído no Plano de Intervenção da Alameda Municipal de Seda - Sítio 19 (L11)
	Representação das classes de níveis sonoros
Título	

Localidade	Projeto
Alameda Municipal de Seda	Mapa de Ruído no Plano de Intervenção da Alameda Municipal de Seda - Sítio 19 (L11)
Escala	1:2.000
Data	Agosto 2012