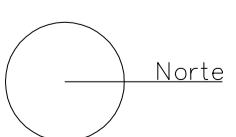





**LEGENDA:**

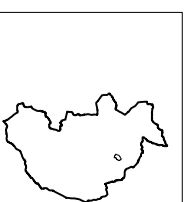


-  ÁREA DE INTERVENÇÃO DO PLANO
-  VIAS RODOVIARIAS
-  EDIFICAÇÕES

Classes indicador Lden dB(A)
Lden ≤ 55
55 <Lden≤ 60
60 <Lden≤ 65
65 <Lden≤ 70
Lden > 70

**Método de Cálculo**

Tráfego rodoviário - NMPB (96)



requerente: <b>Câmara Municipal de Seia</b>	edição: 1ª
estudo: Mapa de Ruído do Plano de Pormenor da Jagunda Indicador Lden - Situação Atual (2011)	relatório: MR.1.995/1.2-NP
desenho: Representação das classes de níveis sonoros	escala: 1:5.000
local:	data: Agosto 2012

